



**КОМИТЕТ ИМУЩЕСТВЕННЫХ ОТНОШЕНИЙ
АДМИНИСТРАЦИИ ПЕРМСКОГО МУНИЦИПАЛЬНОГО ОКРУГА**

РЕШЕНИЕ

о размещении объектов № 331

Пермский край
Пермский округ

14.02.2024

Комитет имущественных отношений администрации Пермского муниципального округа разрешает Акционерному обществу «Газпром газораспределение Пермь» (ИНН 5902183841, ОГРН 1025900512670, почтовый адрес: 614000, г. Пермь, ул. Петропавловская, 43)

размещение объекта «газопровод давлением до 1,2 Мпа, для размещения которого не требуется разрешения на строительство»

на землях муниципальная собственность

на срок 1 год

Местоположение: Пермский край, Пермский муниципальный округ, п. Красный Восход, ул. Абрикосовая, д. 36

Приложение: схема предполагаемых к использованию земель или части земельного участка.

Особые условия использования:

1. При размещении объекта учесть параметры ширины проезда улично-дорожной сети, во избежание сужения полосы отвода дороги.
2. Получение разрешения на производство земляных работ.

Заместитель председателя комитета

(подпись, печать)

М.В. Королева



Схема предполагаемых к использованию земель или части земельного участка

Каталог координат, м

Объект: Газопровод давлением до 1,2 Мпа, для размещения которого не требуется разрешения на строительство

Местоположение: расположенных по адресу: Пермский край, м.о. Пермский, п. Красный Восход, ул. Абрикосовая, д. 36

Площадь земель или части земельного участка, кв.м.: 1552

Категория земель: зсмли наследственных пунктов

Вид разрешенного использования: -









Описание границ смежных землепользователей:

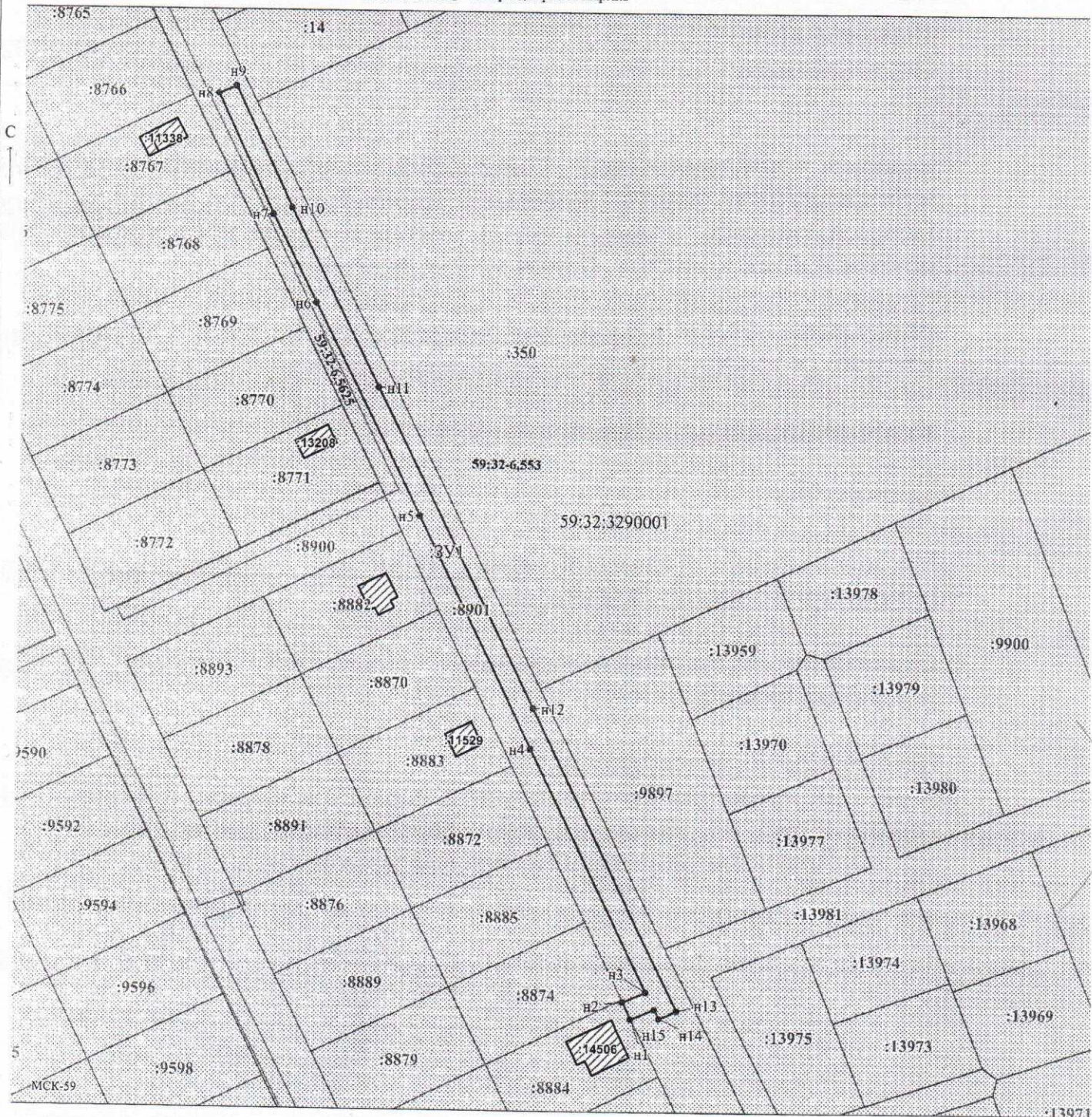
От точки н1 до точки н2 - земельный участок с кадастровым номером 59:32:3290001:8884


От точки н2 до точки н1 - земельный участок с кадастровым номером 59:32:3290001:8901

№ точки границы	X	Y
н1	515053.00	2199162.69
н2	515057.76	2199160.35
н3	515060.59	2199166.76
н4	515127.29	2199133.67
н5	515190.97	2199101.87
н6	515249.53	2199072.59
н7	515273.87	2199060.37
н8	515307.39	2199044.95
н9	515309.45	2199049.83
н10	515275.69	2199065.48
н11	515226.41	2199089.93
н12	515138.47	2199134.23
н13	515055.38	2199175.32
н14	515053.23	2199170.44
н15	515055.84	2199169.13
п1	515053.00	2199162.69

Условные обозначения:

-  - предполагаемый участок зсмль, на которых планируется размещение объекта
-  - границы и номер земельного участка, сведения о которых внесены в ЕГРН
-  - границы и номер объекта капитального строительства, сведения о которых внесены в ЕГРН
-  - граница кадастрового квартала
-  - зоны с особыми условиями использования территории, сведения о которых внесены в ЕГРН
-  - обозначение запрашиваемого земельного участка
-  - характеристическая точка границ земель или части земельного участка
-  - номер кадастрового квартала



Заявитель:  / Егшина И.В.
 МП (подпись, расшифровка подписи)
 (для юридических лиц и индивидуальных предпринимателей)

Масштаб 1:1100